


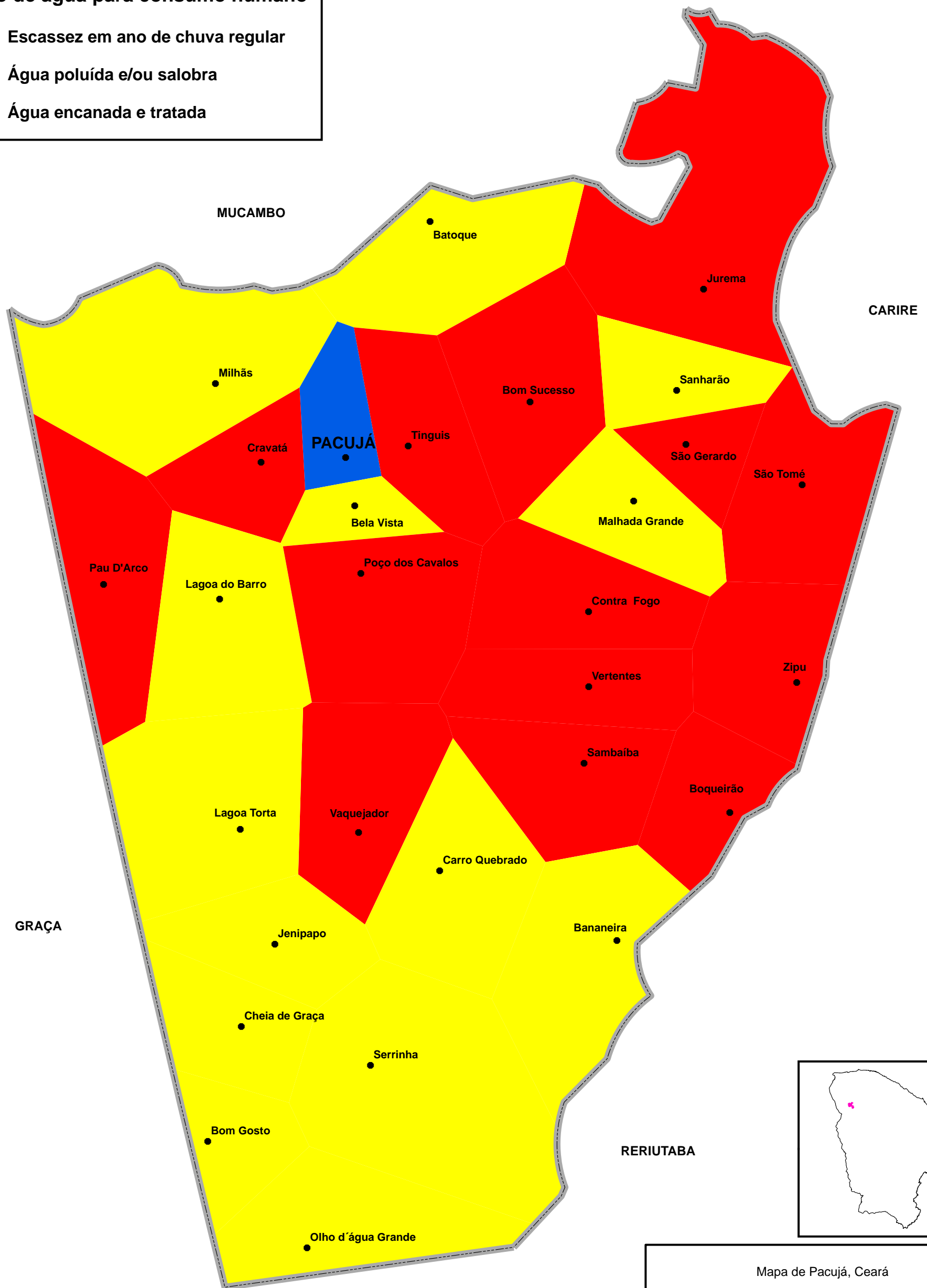


### Condição de água para consumo humano

-  Escassez em ano de chuva regular
-  Água poluída e/ou salobra
-  Água encanada e tratada



0 0.5 1 2 3 4 Km



#### Mapa de Pacujá, Ceará

Feito em parceria com:

Universidade do Arizona  
Universidade Federal do Ceará  
Secretaria de Desenvolvimento Local e Regional  
Fundação Cearense de Meteorologia e Recursos Hídricos  
Prefeitura de Pacujá

Com Colaboração de:

Instituto de Pesquisa e Estratégia Econômica do Ceará

Julho 2005

MAPA 3 - Pacujá - Condição de água para consumo humano