





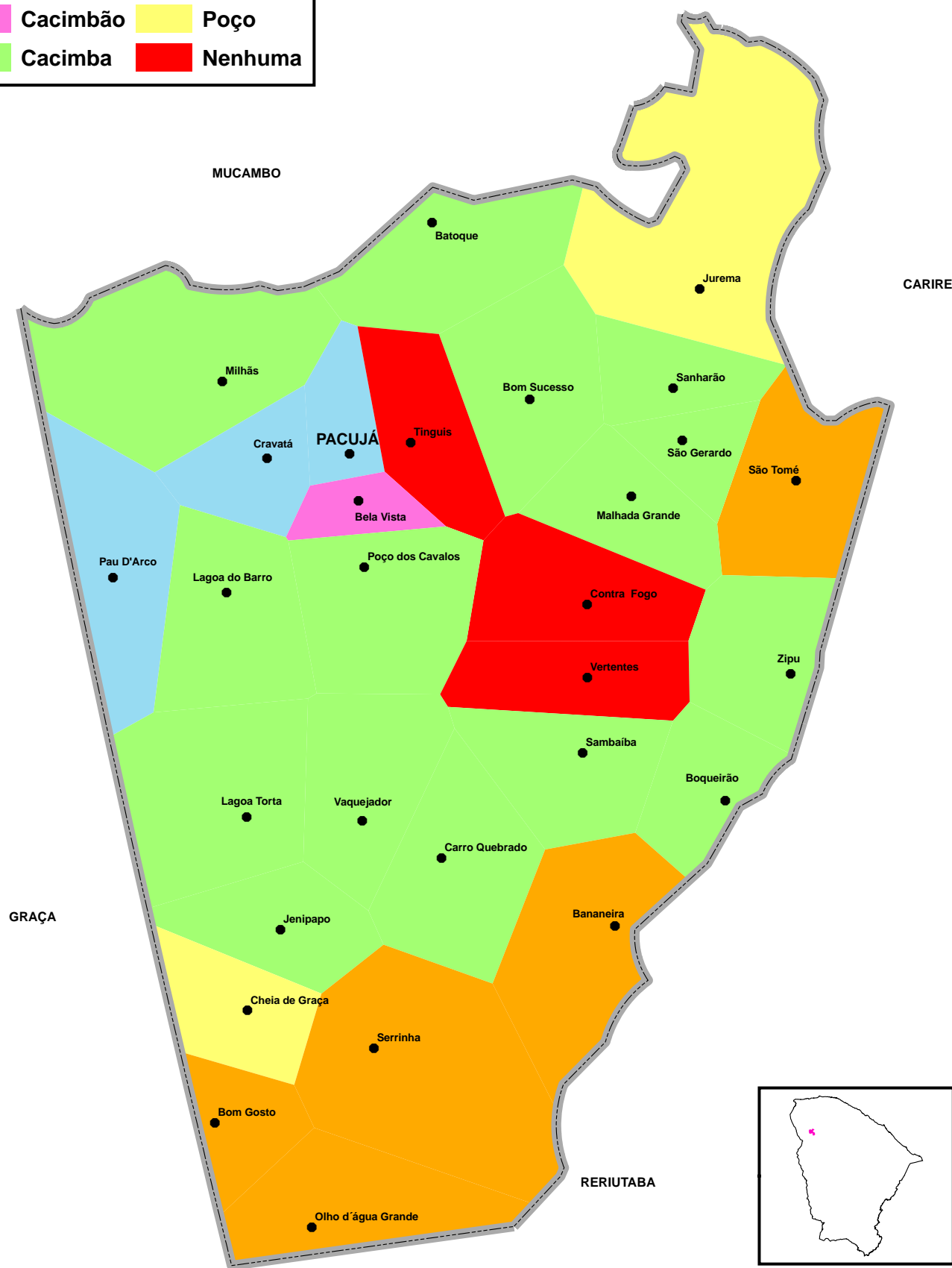








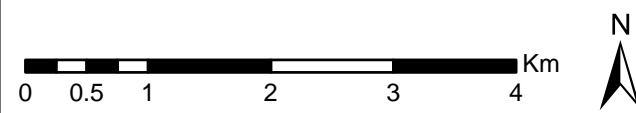
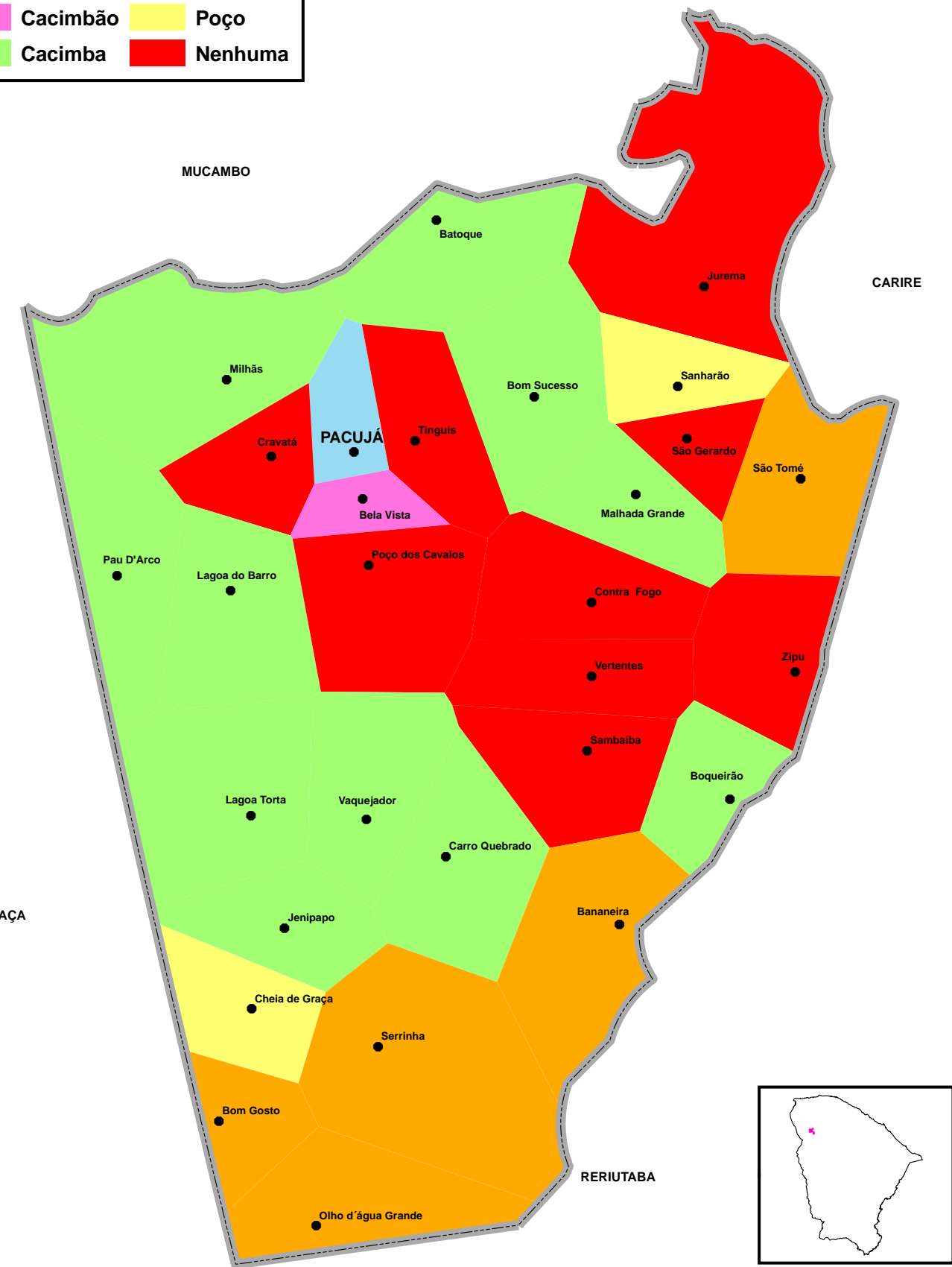
Fontes de água no inverno

- | | |
|--------------------------------------------------------------------------------------------|--------------------------------------------------------------------------------------------|
|  Açude |  Nascente |
|  Cacimbão |  Poço |
|  Cacimba |  Nenhuma |

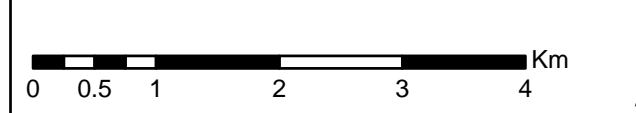


Fontes de água no verão

- | | |
|----------------------------------------------------------------------------------------------|----------------------------------------------------------------------------------------------|
|  Açude |  Nascente |
|  Cacimbão |  Poço |
|  Cacimba |  Nenhuma |



Mapa de Pacujá, Ceará
 Feito em parceria com:
 Universidade do Arizona
 Universidade Federal do Ceará
 Secretaria de Desenvolvimento Local e Regional
 Fundação Cearense de Meteorologia e Recursos Hídricos
 Prefeitura de Pacujá
 Com Colaboração de:
 Instituto de Pesquisa e Estratégia Econômica do Ceará
 Julho 2005



Mapa de Pacujá, Ceará
 Feito em parceria com:
 Universidade do Arizona
 Universidade Federal do Ceará
 Secretaria de Desenvolvimento Local e Regional
 Fundação Cearense de Meteorologia e Recursos Hídricos
 Prefeitura de Pacujá
 Com Colaboração de:
 Instituto de Pesquisa e Estratégia Econômica do Ceará
 Julho 2005

MAPA 2 - Pacujá - Fontes de água no inverno e no verão