

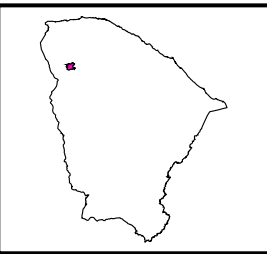
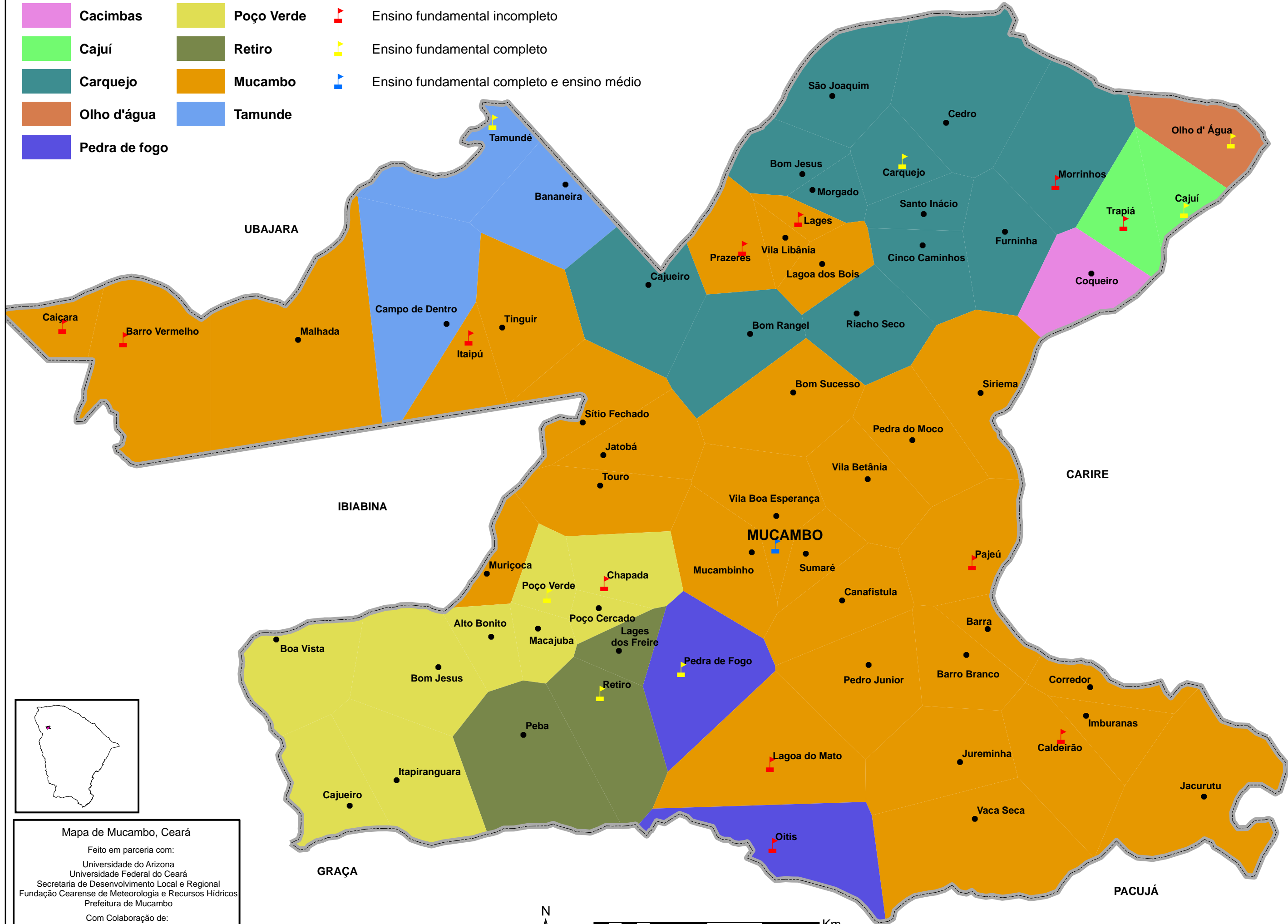


# Localização das escolas e área de cobertura

- |   |  |  |
|---|--|--|
|  Cacimbas      |  Poço Verde |  Ensino fundamental incompleto              |
|  Cajuí         |  Retiro     |  Ensino fundamental completo                |
|  Carquejo      |  Mucambo    |  Ensino fundamental completo e ensino médio |
|  Olho d'água   |  Tamundé    |  |
|  Pedra de fogo |  |  |



**Mapa de Mucambo, Ceará**  
 Feito em parceria com:  
 Universidade do Arizona  
 Universidade Federal do Ceará  
 Secretaria de Desenvolvimento Local e Regional  
 Fundação Cearense de Meteorologia e Recursos Hídricos  
 Prefeitura de Mucambo  
 Com Colaboração de:  
 Instituto de Pesquisa e Estratégia Econômica do Ceará  
 Junho 2005

MAPA 7 - Mucambo - Localização das escolas e área de cobertura de ensino fundamental completo