








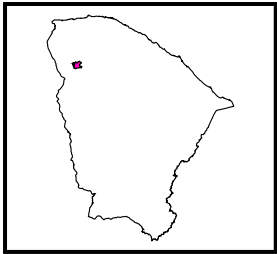
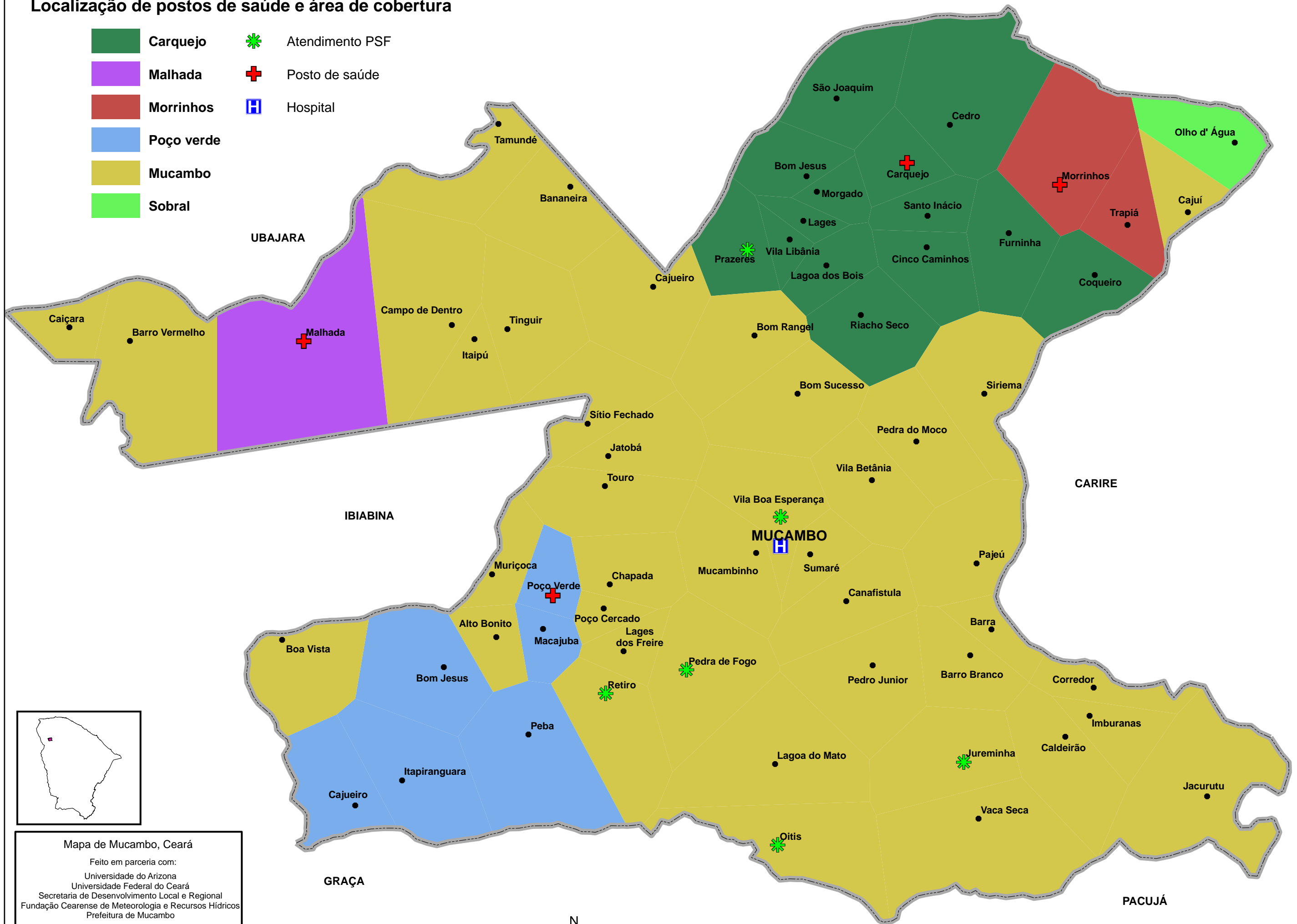
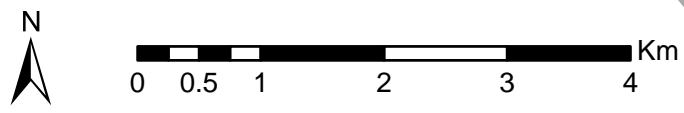


Localização de postos de saúde e área de cobertura

- | | | | |
|---|------------|---|-----------------|
|  | Carquejo |  | Atendimento PSF |
|  | Malhada |  | Posto de saúde |
|  | Morrinhos |  | Hospital |
|  | Poço verde | | |
|  | Mucambo | | |
|  | Sobral | | |



Mapa de Mucambo, Ceará
 Feito em parceria com:
 Universidade do Arizona
 Universidade Federal do Ceará
 Secretaria de Desenvolvimento Local e Regional
 Fundação Cearense de Meteorologia e Recursos Hídricos
 Prefeitura de Mucambo
 Com Colaboração de:
 Instituto de Pesquisa e Estratégia Econômica do Ceará
 Junho 2005



MAPA 6 - Mucambo - Localização de postos de saúde e área de cobertura