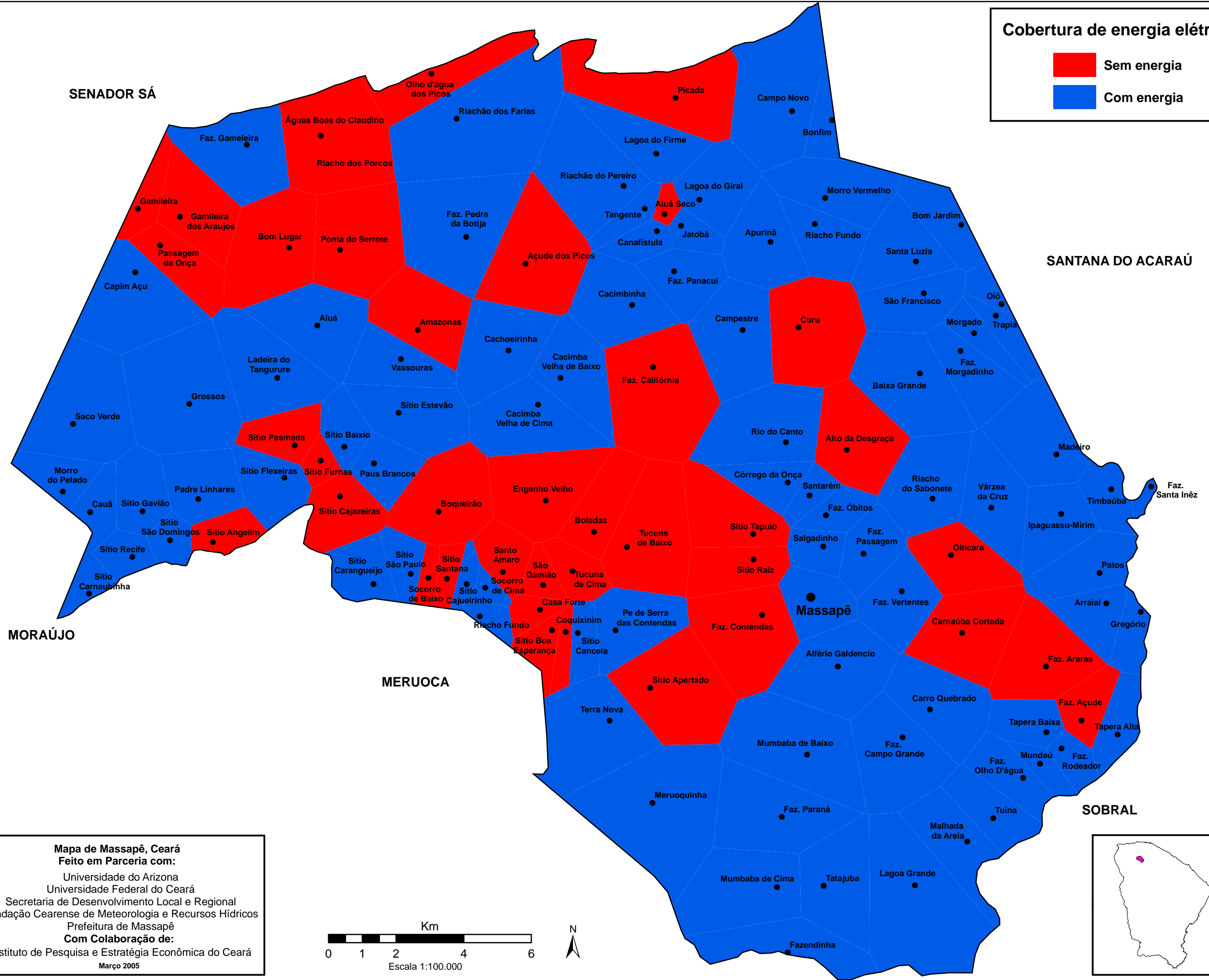
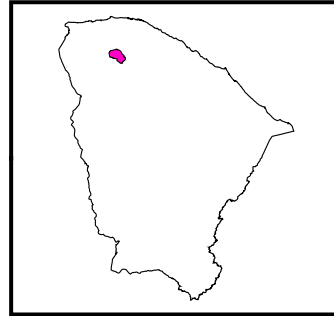
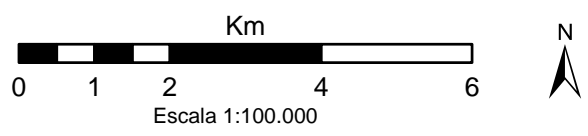


**Cobertura de energia elétrica**



**Mapa de Massapê, Ceará**  
**Feito em Parceria com:**  
Universidade do Arizona  
Universidade Federal do Ceará  
Secretaria de Desenvolvimento Local e Regional  
Fundação Cearense de Meteorologia e Recursos Hídricos  
Prefeitura de Massapê  
**Com Colaboração de:**  
Instituto de Pesquisa e Estratégia Econômica do Ceará  
Março 2005



MAPA 4- Massapê - Cobertura de energia elétrica