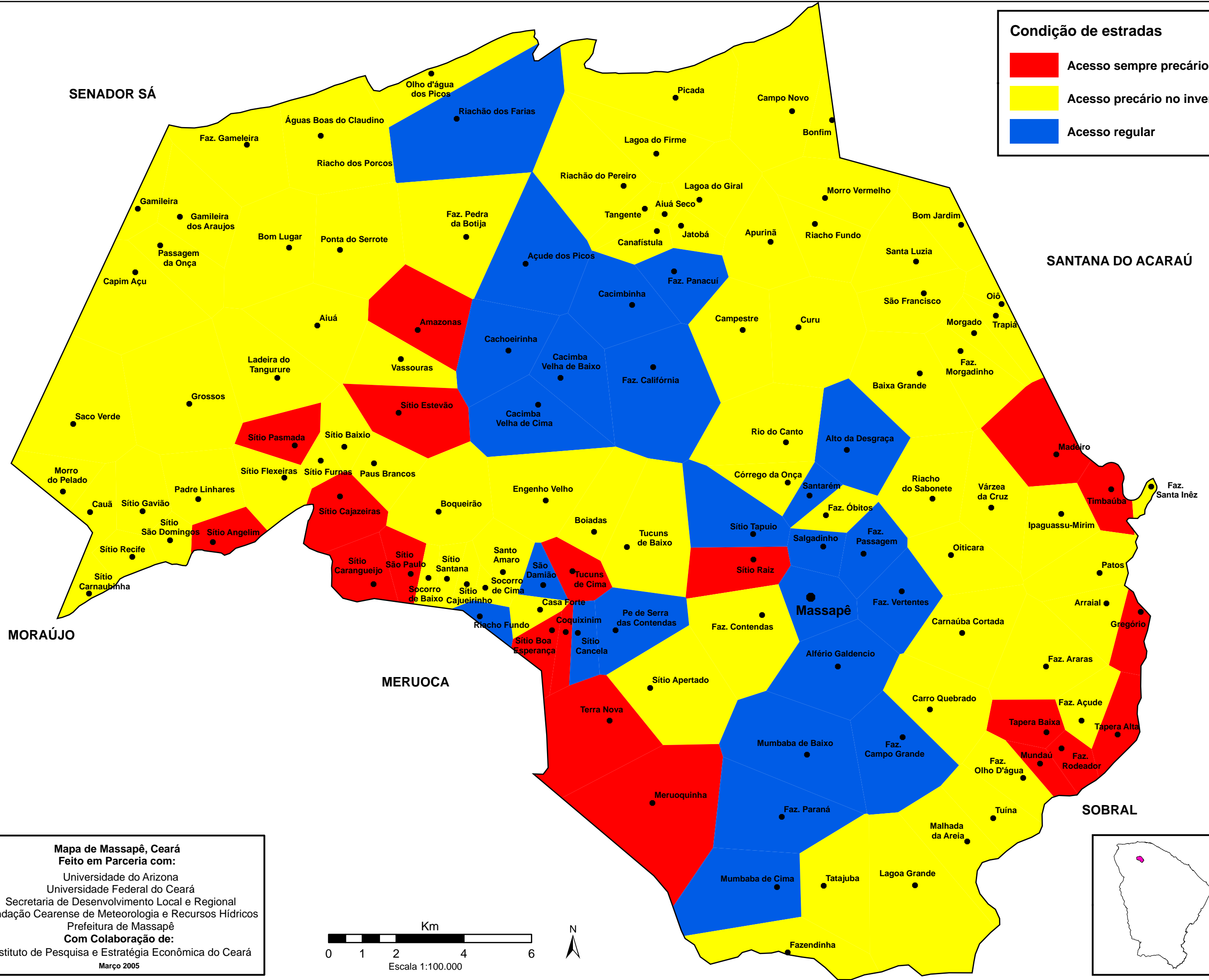
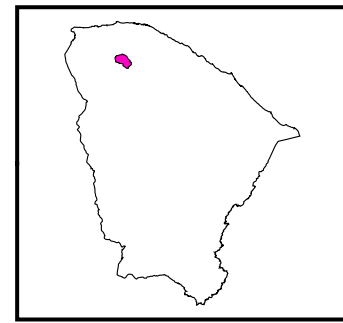
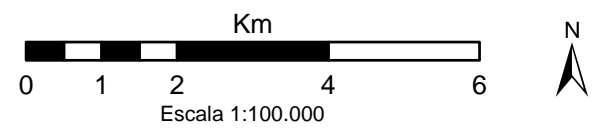


Condição de estradas

- Acesso sempre precário
- Acesso precário no inverno
- Acesso regular



Mapa de Massapê, Ceará
Feito em Parceria com:
 Universidade do Arizona
 Universidade Federal do Ceará
 Secretaria de Desenvolvimento Local e Regional
 Fundação Cearense de Meteorologia e Recursos Hídricos
 Prefeitura de Massapê
Com Colaboração de:
 Instituto de Pesquisa e Estratégia Econômica do Ceará
 Março 2005



MAPA 3 - Massapê - Condição de estradas