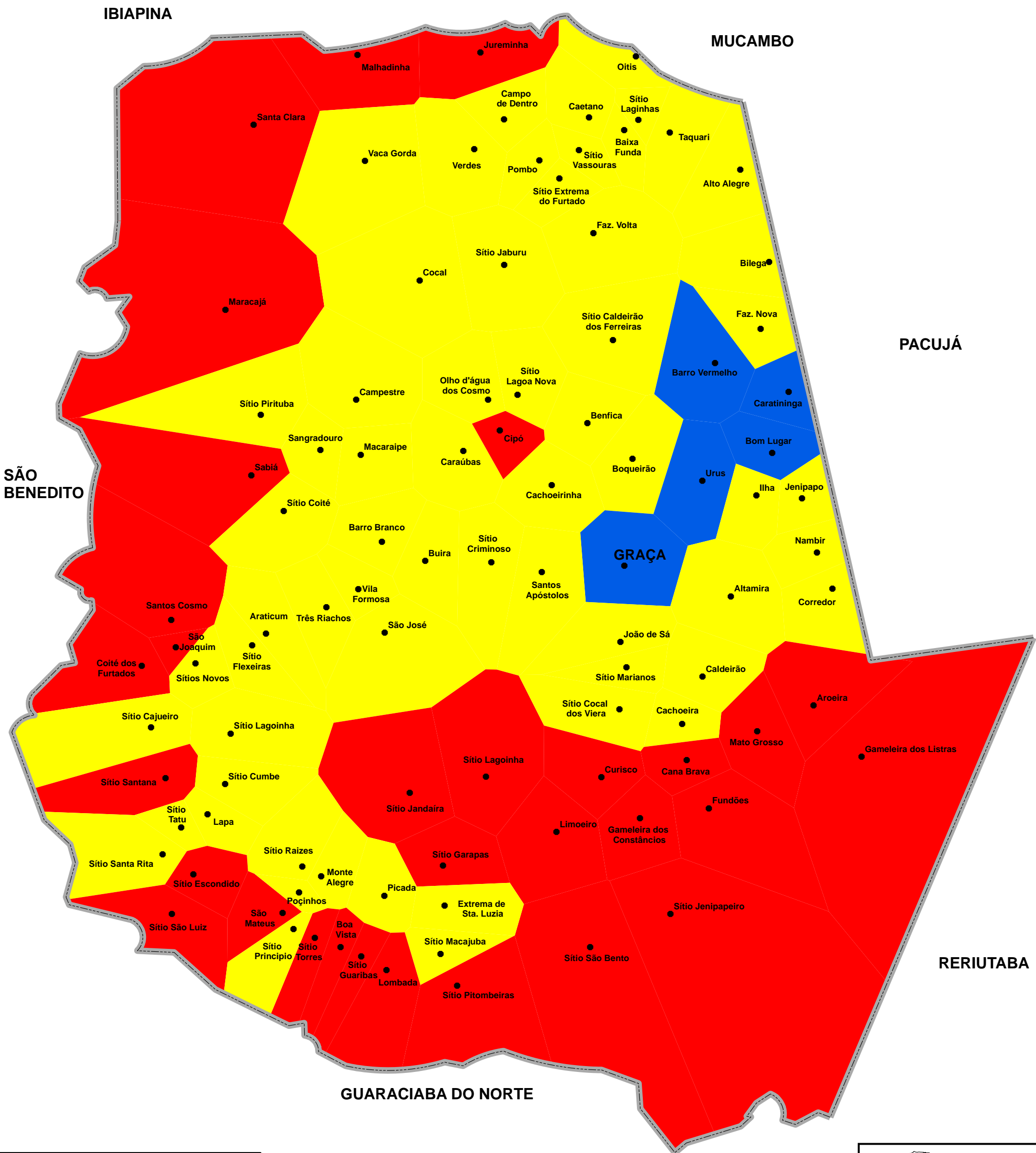


**Condição das estradas**

- Acesso sempre precário ou sem acesso
- Acesso precário no inverno
- Acesso regular



Mapa de Graça, Ceará

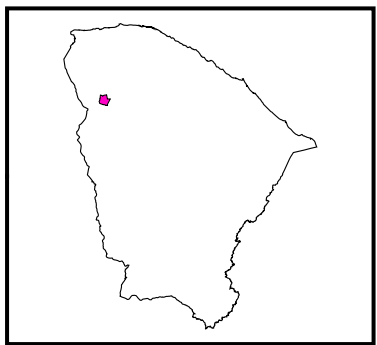
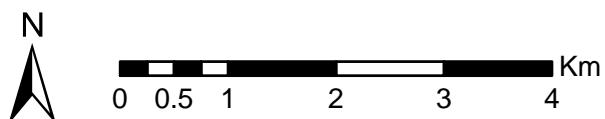
Feito em parceria com:

- Universidade do Arizona
- Universidade Federal do Ceará
- Secretaria de Desenvolvimento Local e Regional
- Fundação Cearense de Meteorologia e Recursos Hídricos
- Prefeitura de Graça

Com Colaboração de:

- Instituto de Pesquisa e Estratégia Econômica do Ceará

Junho 2005



**MAPA 4 - Graça - Condição das estradas**