

Fontes de água no inverno

- Açude
- Cacimbão
- Cacimba
- Nascente
- Poço
- Rio

IBIAPINA

MUCAMBO

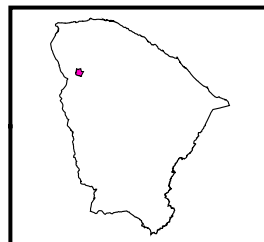
PACUJÁ

GRAÇA

RERIUTABA

GUARACIABA DO NORTE

Mapa de Graça, Ceará
 Feito em parceria com:
 Universidade do Arizona
 Universidade Federal do Ceará
 Secretaria de Desenvolvimento Local e Regional
 Fundação Cearense de Meteorologia e Recursos Hídricos
 Prefeitura de Graça
 Com Colaboração de:
 Instituto de Pesquisa e Estratégia Econômica do Ceará
 Junho 2005



Fontes de água no verão

- Açude
- Cacimbão
- Cacimba
- Nascente
- Poço
- Rio

IBIAPINA

MUCAMBO

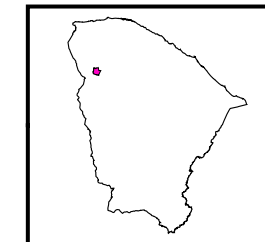
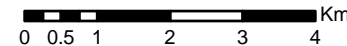
PACUJÁ

GRAÇA

RERIUTABA

GUARACIABA DO NORTE

Mapa de Graça, Ceará
 Feito em parceria com:
 Universidade do Arizona
 Universidade Federal do Ceará
 Secretaria de Desenvolvimento Local e Regional
 Fundação Cearense de Meteorologia e Recursos Hídricos
 Prefeitura de Graça
 Com Colaboração de:
 Instituto de Pesquisa e Estratégia Econômica do Ceará
 Junho 2005



MAPA 2 - Graça - Principais fontes de água no inverno e no verão